PC-2
MEJORAMIENTO CON PROTECCION DE TALUD
ESC. 1/250

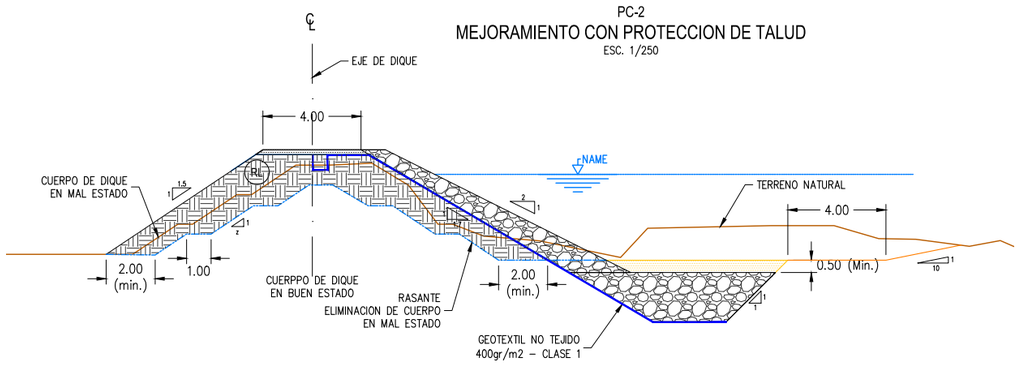

PC-3
PROTECCION DE TALUD
ESC. 1/250

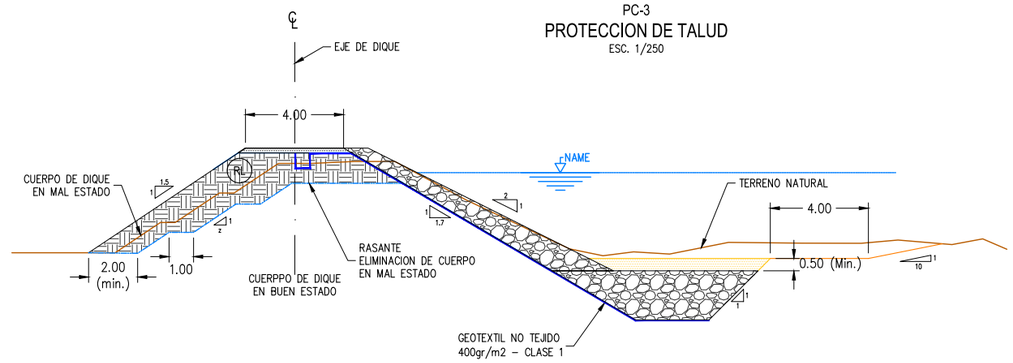

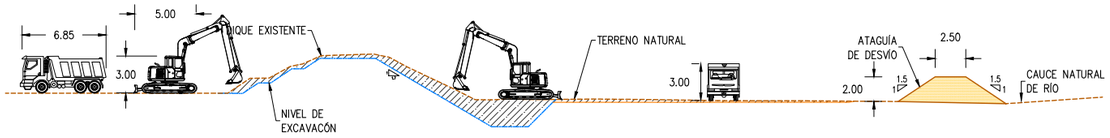

1. EXCAVACIÓN HASTA NIVEL DE FUNDACIÓN PARA RECRECIMIENTO DEL DIQUE – VISTA TRANSVERSAL

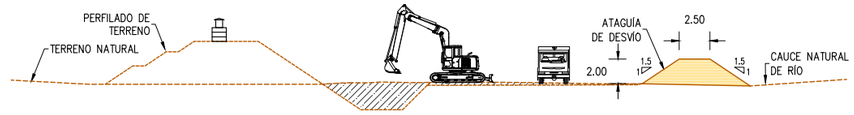

2. CONFORMACIÓN Y COMPACTACIÓN DE SUPERFICIE PARA FUNDACIÓN – VISTA TRANSVERSAL

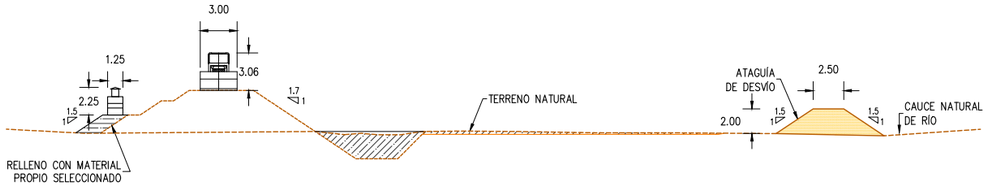

3. RELLENO COMPACTADO POR CAPAS – VISTA TRANSVERSAL

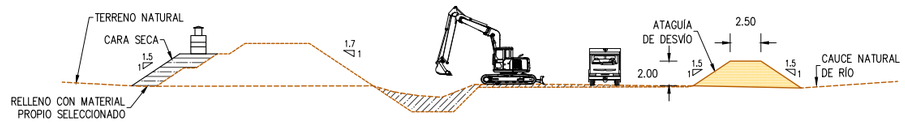

4. RELLENO COMPACTADO POR CAPAS EN DIQUE Y EXCAVACIÓN DE UÑA DE PROTECCIÓN – VISTA TRANSVERSAL

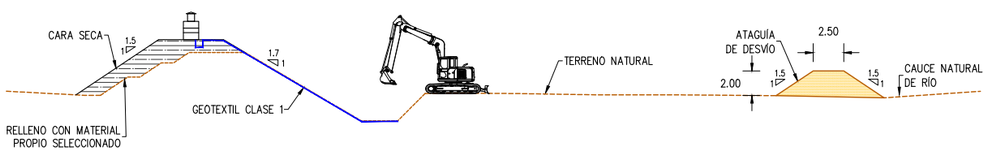

5. TÉRMINO DE RELLENO PARA RECRECIMIENTO Y COLOCACIÓN DE GEOTEXTIL NO TEJIDO PARA AISLAMIENTO DEL DIQUE – VISTA TRANSVERSAL

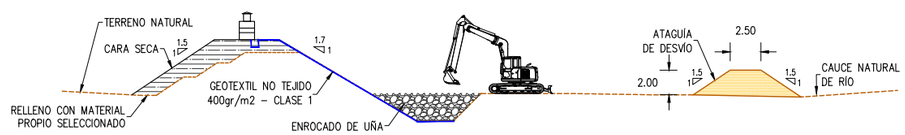

6. COLOCACIÓN DE ENROCADO EN UÑA DE PROTECCIÓN–VISTA TRANSVERSAL

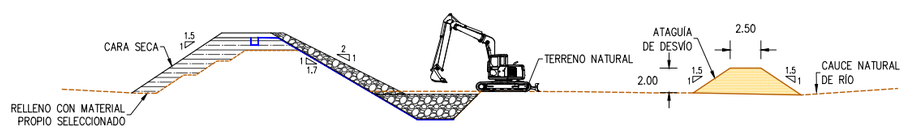

7. COLOCACIÓN DE ENROCADO EN TALUD DE DIQUE DE PROTECCIÓN–VISTA TRANSVERSAL

LEYENDA

RELLENO LOCALIZADO	
RELLENO CON MATERIAL PROPIO	
ENROCADO	
CORTE TALUD	
NAME	NAME
SUPERFICIE DE TERRENO	
GEOTEXTIL CLASE 1	

NOTAS:

1. EL GEOTEXTIL NO TEJIDO DEBE SER COLOCADO DIRECTAMENTE SOBRE LA RASANTE DE LOS TALUDES CON INTERVALOS DE 4 METROS. EL GEOTEXTIL NO TEJIDO SE FIJARÁ DEBAJO DE LA ZANJA DE ANCLAJE A CONSTRUIR.
2. EL GEOTEXTIL NO TEJIDO DEBE QUEDAR INSTALADO LIBRE DE ARRUGAS Y DOBLECES EN SU AREA UNA VEZ INSTALADO.
3. EL GEOTEXTIL NO TEJIDO DEBE TRASLAPARSE Y FUSIONARSE LAS UNIONES. LOS TRASLAPES EN EL GEOTEXTIL NO TEJIDO SE MANEJAN EN EL RANGO DE 30 A 40 cm. EN LOS CUALES SE REALIZA LA UNIÓN POR LA METODOLOGÍA DEL SELLADO POR AIRE CALIENTE.
4. EN LAS CUALES EL GEOTEXTIL NO TEJIDO PUEDE DOBLARSE O CORTARSE PARA CONFORMAR EL ALINEAMIENTO.
5. EL DOBLEZ O EL TRASLAPE SE REALIZAN EN LA DIRECCION DE LA CONSTRUCCIÒN Y ES MANTENIDO EN SU SITIO EN ESTE CASO POR EL MATERIAL DE LA CAPA DE CONTROL DE EROSIÒN.

REVISIÓN DE DOCUMENTOS TÉCNICOS
- A- ACEPTADO
- B- ACEPTADO CON COMENTARIOS
- C- RECHAZADO

FIRMA FECHA

UBICACIÓN

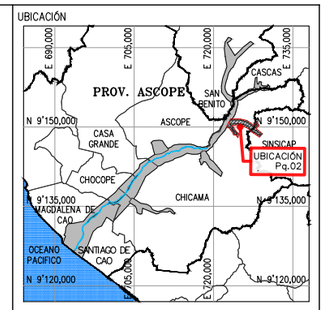

ESCALA GRAFICA

LEYENDA
SISTEMA DE PROYECCIÓN:
UNIVERSAL TRANSVERSAL MERCATOR (UTM) , ZONA 17 SUR
DATUM : SISTEMA GEODESICO MUNDIAL (WGS 84)
FUENTE : EQUIPO TÉCNICO

REV Nº	FECHA	DESCRIPCION DE LA REVISION	REV.	DIR.
R00	08.2023	EMITIDO REV. Y COMENTARIO	J.O.	R.E.

	FECHA	FIRMA
DISEÑO : ALBERTO PRIETO	15.08.2023	Alberta Prieto T. Ing. Caminos, Canales y Puertos CIP 2791-1
DIBUJO : ROGER ROSILLO	15.08.2023	Roger Rosillo L. Tecnico CAD
REVISION : ALBERTO PRIETO	15.08.2023	Alberta Prieto T. Ing. Caminos, Canales y Puertos CIP 2791-1
APROBACION : ING. JOSE LUIS OBLITAS	15.08.2023	
DIRECTOR DE PROYECTO : ING. RICARDO A. ECHEGARAY N.	15.08.2023	

OHLA Perú

inypsa

PERÚ Presidencia del Consejo de Ministros

RECONSTRUCCIÓN CON CAMBIOS

SOLUCIONES INTEGRALES
ENTREGA DE LAS DEFENSAS
RIBEREÑAS RÍO CHICAMA
Y RÍO VIRÚ (PAQUETE 9R-06)
PROYECTO 4 - CUI 2509625

PAQUETE 02 - QUEBRADA PAMPA HERMOSA QUIRRIPANO / PAMPAS DE JAGUEY

PLANO
PROCESO CONSTRUCTIVO
MEJORAMIENTO CON PROTECCION DE TALUD
SECCIONES TRANSVERSALES

ESPECIALIDAD :
CIVIL

USO :
651–DIQUES TRANSVERSALES–2

ZONA :
CHICAMA–ASCOPE–LA LIBERTAD

ESCALA :	FECHA :	REV :
1/500	15.08.2023	R00

CODIGO DEL PLANO :
400195–OHL001–651–XX–DR–CV–000005